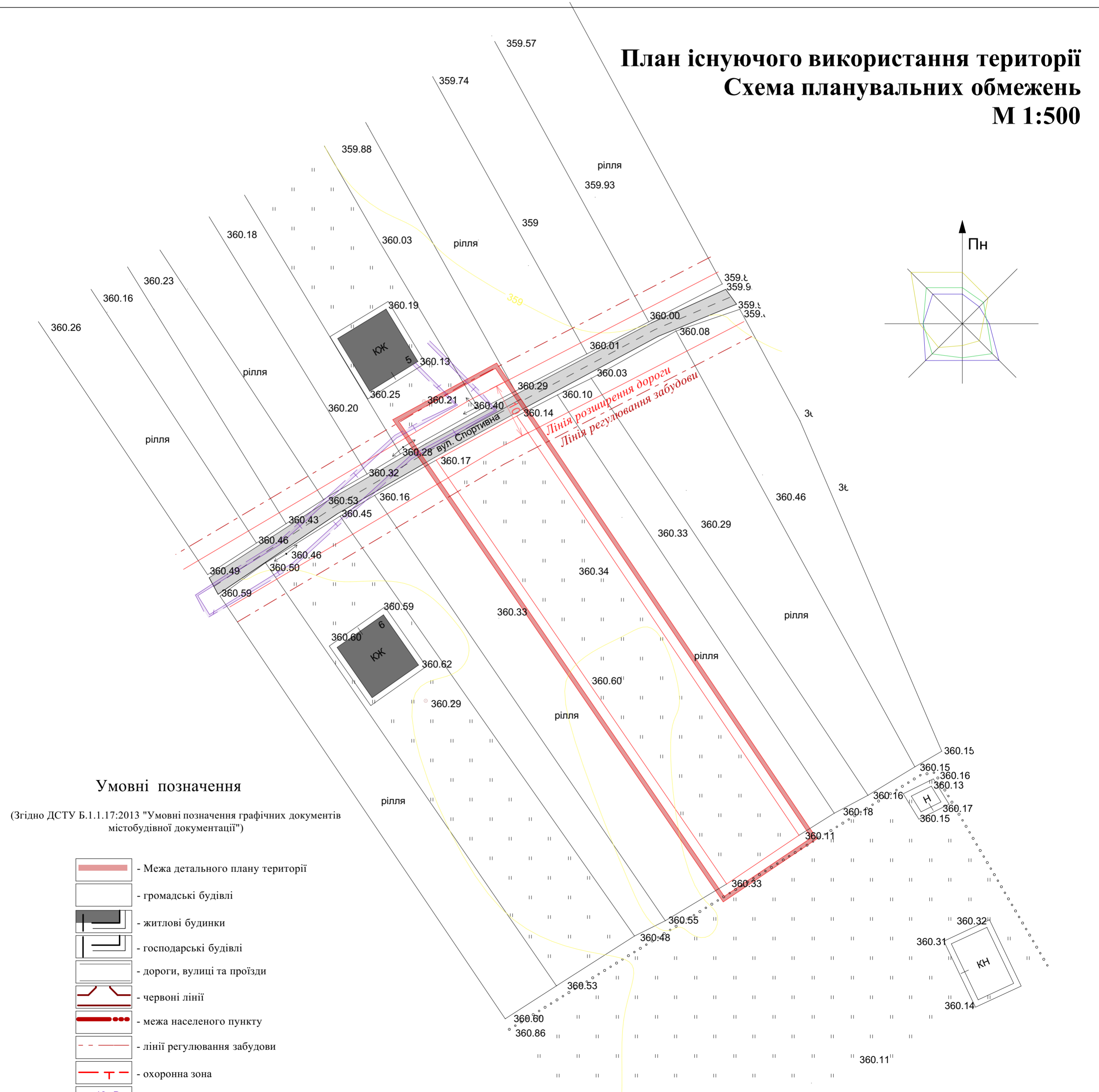
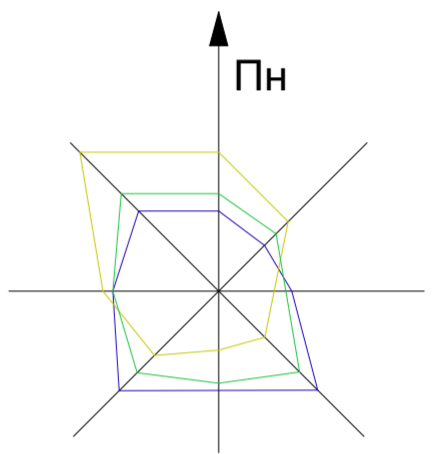


План існуючого використання території Схема планувальних обмежень М 1:500



Умовні позначення

(Згідно ДСТУ Б.1.1.17:2013 "Умовні позначення графічних документів містобудівної документації")

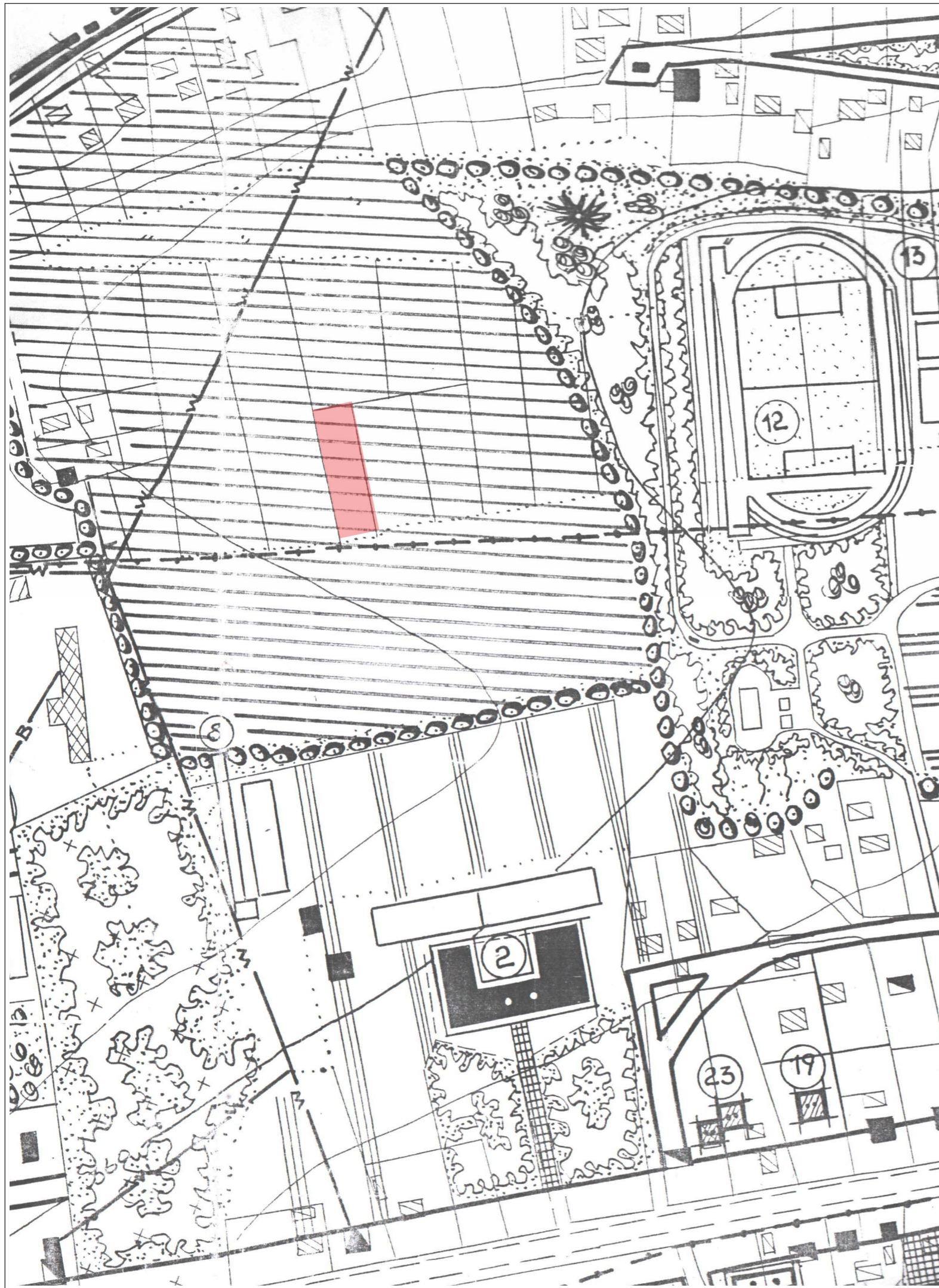
- Межа детального плану території
- громадські будівлі
- житлові будинки
- господарські будівлі
- дороги, вулиці та проїзди
- червоні лінії
- межа населеного пункту
- лінії регулювання забудови
- охоронна зона
- 10 кВ - лінія електропередач 10 кВ
- 0,4 кВ - лінія електропередач 0,4 кВ
- гс - газопровід середнього тиску
- tv - кабель зв'язку

Примітка

План існуючого використання території суміщений з схемою планувальних обмежень згідно ДБН Б.1.1-14:2012 п. 5.1.4, примітка 2.

					Договір № 83/19 від 23.10.2019 р.		
					Замовник: Коломийська міська рада		
<i>Зм.</i>	<i>Кільк.</i>	<i>Арк.</i>	<i>№ док.</i>	<i>Підпис</i>	<i>Дата</i>		
Директор: Т. Максимчук							ДПТ
360.45							Аркуші
ГАП Т. Максимчук							Аркуші
					План існуючого використання території Схема планувальних обмежень М 1:500		
					<small>КП "Госпроєктбуд" проєктно-виробниче архітектурно-планувальне бюро"</small> <small>Кваліфікаційний сертифікат архітектора Серія АА № 004263 від 28.02.2019 р.</small>		

Опорний план М 1:2000



УМОВНІ ПОЗНАЧЕННЯ

існуючі	проектні	
		Житлові будинки капітальні Громадські будівлі капітальні
		Житлові будинки середньокapітальні Громадські будівлі середньокapітальні
		Житлові будинки некапітальні Громадські будівлі некапітальні
		Господарські будівлі
		Фундаменти
		ГРП, ГГРШ
		Трансформаторна підстанція
		Вулиці та дороги
		ВЛЕП
		Газопровід високого тиску
		Газопровід середнього тиску
		Газопровід низького тиску
		Охоронні зони
		Території затоплення
		Ставки
		Річки, струмки, канали

					Договір № 83/19 від 23.10.2019 р.			
					Замовник: Коломийська міська рада			
<i>Зм.</i>	<i>Кільк.</i>	<i>Арк.</i>	<i>№ док.</i>	<i>Підпис</i>	<i>Дата</i>	<i>Літера</i>	<i>Аркуш</i>	<i>Аркушів</i>
<i>Директор:</i>	Т. Максимчук					ДПТ		
<i>ГАП</i>	Т. Максимчук					Опорний план М 1:2000		КП "Госпрозрахункове проектно-виробниче архітектурно-планувальне бюро" Кваліфікаційний сертифікат архітектора Серія АА № 004263 від 28.02.2019 р.

Детальний план території окремої земельної ділянки для будівництва та обслуговування житлового будинку, господарських будівель і споруд по вул. Спортивна в с. Саджавка Коломийської міської об'єднаної територіальної громади

Проектний план

План червоних ліній

Схема інженерних мереж

Креслення поперечного профілю вулиць

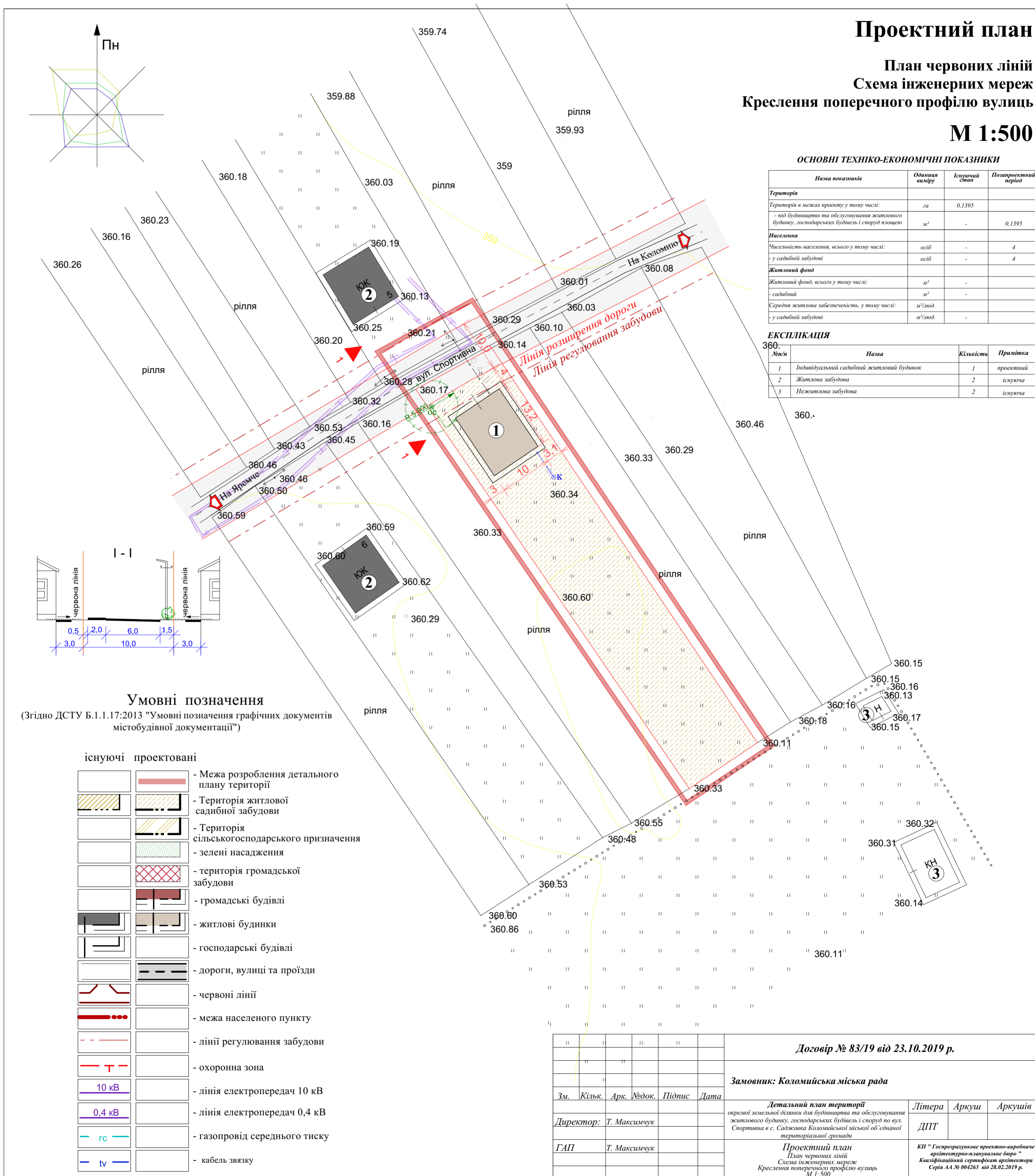
M 1:500

ОСНОВНІ ТЕХНІКО-ЕКОНОМІЧНІ ПОКАЗНИКИ

Назва показника	Одиниця виміру	Існуючий стан	Позапроектний період
Територія			
Територія в межах проекту у тому числі:	га	0,1395	
- під будівництво та обслуговування житлового будинку, господарських будівель і споруд площею	м ²	-	0,1395
Населення			
Чисельність населення, всього у тому числі:	осіб	-	4
- у садибній забудові	осіб	-	4
Житловий фонд			
Житловий фонд, всього у тому числі:	м ²	-	
- садибний	м ²	-	
Середня житлова забезпеченість, у тому числі:	м ² /год.	-	
- у садибній забудові	м ² /год.	-	

ЕКСПЛІКАЦІЯ

№ п/п	Назва	Кількість	Примітка
1	Індивідуальний садибний житловий будинок	1	проектний
2	Житлова забудова	2	існуюча
3	Нежитлова забудова	2	існуюча



Умовні позначення

(Згідно ДСТУ Б.1.1.17:2013 "Умовні позначення графічних документів містобудівної документації")

існуючі проєктовані

		- Межа розроблення детального плану території
		- Територія житлової садибної забудови
		- Територія сільськогосподарського призначення
		- зелені насадження
		- територія громадської забудови
		- громадські будівлі
		- житлові будинки
		- господарські будівлі
		- дороги, вулиці та проїзди
		- червоні лінії
		- межа населеного пункту
		- лінії регулювання забудови
		- охоронна зона
		- лінія електропередач 10 кВ
		- лінія електропередач 0,4 кВ
		- газопровід середнього тиску
		- кабель зв'язку

Договір № 83/19 від 23.10.2019 р.

Замовник: Коломийська міська рада

Зм.	Кільк.	Арк.	№ док.	Підпис	Дата
Директор:	Т. Максимчук				
ГАП	Т. Максимчук				

Детальний план території окремої земельної ділянки для будівництва та обслуговування житлового будинку, господарських будівель і споруд по вул. Спортивна в с. Саджівка Коломийської міської об'єднаної територіальної громади

Літера	Аркуші	Аркуші
ДПТ		

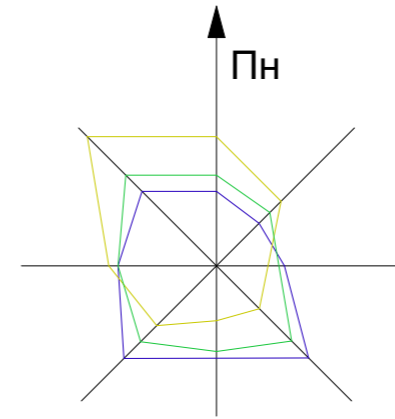
Проектний план План червоних ліній Схема інженерних мереж Креслення поперечного профілю вулиць M 1:500

КП "Госпроєктбуд" проєктно-виробниче архітектурно-планувальне бюро
Кваліфікаційний сертифікат архітектора
Серія АА № 004263 від 28.02.2019 р.

Схема інженерної підготовки території та вертикальне планування.

Схема інженерних мереж

М 1:1000



Умовні позначення
(Згідно ДСТУ Б.1.1.17:2013 "Умовні позначення графічних документів містобудівної документації")

існуючі проєктовані

		- охоронна зона
		- лінія електропередач 10 кВ
		- лінія електропередач 0,4 кВ
		- газопровід середнього тиску
		- кабель зв'язку
		- проєктна/існуюча відмітки (м)
		- проєктований поєздовжній ухил (промиле) / довжина ділянки (м)

						Договір № 83/19 від 23.10.2019 р.			
						Замовник: Коломийська міська рада			
Зм.	Кільк.	Арк.	№ док.	Підпис	Дата	Детальний план території окремої земельної ділянки для будівництва та обслуговування житлового будинку, господарських будівель і споруд по вул. Спортивна в с. Саджавка Коломийської міської об'єднаної територіальної громади	Літера	Аркуш	Аркушів
Директор:	Т. Максимчук					ДПТ			
ГАП	Т. Максимчук					Схема інженерної підготовки території та вертикальне планування. Схема інженерних мереж М 1:1000	КП "Госпрозрахункове проектно-виробниче архітектурно-планувальне бюро" Кваліфікаційний сертифікат архітектора Серія АА № 004263 від 28.02.2019 р.		